

グラウス掲示板(会員専用)

(/grouse/bbs)

グラウス会員の活動を紹介する会員限定の掲示板です。

【重要】teacup. byGMOのサービス終了について (//www.teacup.com/information/view?id=243)

投稿フォームを開く

新着スレッド一覧

« (?page=61&)	58 (?page=58&)	59 (?page=59&)	60 (?page=60&)	61 (?page=61&)	62
63 (?page=63&)	64 (?page=64&)	65 (?page=65&)	66 (?page=66&)	67 (?page=67&)	
» (?page=63&)					

全828件の内、新着の記事から10件ずつ表示します。


[237] 雪山始め・・・白砂山（撤退） (/grouse/bbs/237)

投稿者：かちめ

投稿日：2017年11月29日(水)06時40分41秒 [通報](https://my.teacup.com/inform?http%3A%2F%2F6807.teacup.com%2Fgrouse%2Fbbs%2F237) (https://my.teacup.com/inform?http%3A%2F%2F6807.teacup.com%2Fgrouse%2Fbbs%2F237) [編集済](/grouse/bbs/explain/index/comm_id/237/) (/grouse/bbs/explain/index/comm_id/237/)



(/grouse/img/bbs/0000237.jpg)



(/grouse/img/bbs/0000237_2.jpg)



(/grouse/img/bbs/0000237_3.jpg)

白砂山登山口は我々の他は誰もいません。

トレースも途中でなくなりトップを代りながら進みましたが

ひざ下までもぐる雪がだんだん深くなり

ついに腰までもぐるようになりました。

下の写真の地点から少し行ったところで時間切れ、撤退となりました。

[235] 山スキー 立山初滑り！ (/grouse/bbs/235)

投稿者：鈴木三女

投稿日：2017年11月28日(火)13時29分24秒 [通報](https://my.teacup.com/inform?http%3A%2F%2F6807.teacup.com%2Fgrouse%2Fbbs%2F235) (https://my.teacup.com/inform?http%3A%2F%2F6807.teacup.com%2Fgrouse%2Fbbs%2F235)



(/grouse/img/bbs/0000235.jpg)



(/grouse/img/bbs/0000235_2.jpg)



(/grouse/img/bbs/0000235_3.jpg)

11月24夜発、25、26日で立山初滑りに行ってきました！
天候が荒れていたため、一日目はテント内に停滞。
二日目も風が強く、視界不良でしたが、なんとか少し滑ってきました！
重い荷物を背負っての移動など、なかなかタフでしたが、とにかく久しぶりに滑ることができて、大満足でした。


[234] 城ヶ崎海岸 クラック練習2 (/grouse/bbs/234)

投稿者： K子

投稿日： 2017年11月20日(月)22時31分45秒 (<https://my.teacup.com/inform?http%3A%2F%2F6807.teacup.com%2Fgrouse%2Fbbs%2F234>)



(/grouse/img/bbs/0000234.jpg)



(/grouse/img/bbs/0000234_2.jpg)



(/grouse/img/bbs/0000234_3.jpg)

先月に続きクラック練習に城ヶ崎海岸へ行ってきました。海風が寒く冬の訪れを感じました。岩場には5パーティが取り付き賑わっていましたが、朝一番の電車で来たかいがありたっぷり楽しめました。

[233] みちのく潮風トレイル (/grouse/bbs/233)

投稿者： **オダマキ**

投稿日：2017年11月17日(金)21時37分50秒 [通報](https://my.teacup.com/inform?http%3A%2F%2F6807.teacup.com%2Fgrouse%2Fbbs%2F233) (https://my.teacup.com/inform?http%3A%2F%2F6807.teacup.com%2Fgrouse%2Fbbs%2F233)



(/grouse/img/bbs/0000233.jpg)



(/grouse/img/bbs/0000233_2.jpg)



(/grouse/img/bbs/0000233_3.jpg)

東北復興支援事業として環境省が設定する「みちのく潮風トレイル」の一部を歩いて来ました。トレイル以外の場所は車でNPO法人「野馬土」の方から説明を受けました。線量の高い場所は許可を受けている車だけ通行可能で停車は不可。除染をした場所以外はまだまだ高い線量、草ぼうぼうの地、海が見えなくなるほど高くなるという防波堤作業用のブルドーザーと青空。復興はまだまだ。

[232] 奥多摩の紅葉山行《鷹ノ巣山》 (/grouse/bbs/232)

投稿者: yoko2

投稿日: 2017年11月16日(木)10時31分41秒 [通報](https://my.teacup.com/inform?http%3A%2F%2F6807.teacup.com%2Fgrouse%2Fbbs%2F232) (https://my.teacup.com/inform?http%3A%2F%2F6807.teacup.com%2Fgrouse%2Fbbs%2F232)



(/grouse/img/bbs/0000232.jpg)



H企画部山行/東京近郊の山で奥多摩の《鷹ノ巣山》に行ってきました。標高1000m付近が紅葉の最盛期で歓声を上げて写真を撮りつつも、つるべ落としの秋の陽に負けぬよう、ペース良く歩き抜けました。稲村岩尾根の急登・気持ち良く開けた石尾根、どちらも膝にやさしいフカフカの落ち葉いっぱい登山道でした。


[231] 台湾の山 玉山と雪山 (/grouse/bbs/231)

投稿者: iwautiwa

投稿日: 2017年11月15日(水)12時41分3秒 [通報](https://my.teacup.com/inform?http%3A%2F%2F6807.teacup.com%2Fgrouse%2Fbbs%2F231) (<https://my.teacup.com/inform?http%3A%2F%2F6807.teacup.com%2Fgrouse%2Fbbs%2F231>) [編集済](/grouse/bbs/explain/index/comm_id/231/) (/grouse/bbs/explain/index/comm_id/231/)



(/grouse/img/bbs/0000231.jpg)



(/grouse/img/bbs/0000231_2.jpg)



(/grouse/img/bbs/0000231_3.jpg)

台湾の山 玉山と雪山へ行ってきました。天気に恵まれ360度の3,000m峰のご来光や眺望を楽しみました。

雪山下山時、壮大な夕景、ピンク色に染まる中央山脈と滝雲を見ることができました。また、登山の合間に台湾料理、観光名所の日月潭や温泉も楽しみました。下段写真は中正記念堂前で撮ったものです。

[230] 餅つき山行《景信山》 (/grouse/bbs/230)

投稿者: **yoko2**

投稿日: 2017年11月14日(火)20時55分26秒 [通報](https://my.teacup.com/inform?http%3A%2F%2F6807.teacup.com%2Fgrouse%2Fbbs%2F230) (https://my.teacup.com/inform?http%3A%2F%2F6807.teacup.com%2Fgrouse%2Fbbs%2F230)



(/grouse/img/bbs/0000230.jpg)





(/grouse/img/bbs/0000230_3.jpg)

今年もハイキング企画部山行/餅つき山行で《景信山》に我が家のチビズ×5名を引き連れて行って来ました。今年で23年目を迎えて約90人が参加の餅つき山行。美味しいつきたてのお餅をお腹いっぱい頂きました(^.^♪大根や餡子・きなこ、更にボールやパッド等の歩荷班、つきたてのお餅を振舞って下さるスタッフの皆さん、本当にお疲れさまでした。「美味しかった～！！」とみんな大喜び。天気にも、眺望にも恵まれたし、また私は来年も子連れ山行かな～！？

[229] 静岡 愛鷹連峰 越前岳 (/grouse/bbs/229)

投稿者：ま*さ*

投稿日：2017年11月12日(日)13時17分22秒 [通報](https://my.teacup.com/inform?) (https://my.teacup.com/inform?)

<http%3A%2F%2F6807.teacup.com%2Fgrouse%2Fbbs%2F229> [編集済](/grouse/bbs/explain/index/comm_id/229/) (/grouse/bbs/explain/index/comm_id/229/)



(/grouse/img/bbs/0000229.jpg)



(/grouse/img/bbs/0000229_2.jpg)



(/grouse/img/bbs/0000229_3.jpg)

大方の午前中雨予報にも関わらず、普段雨の時は山に行かないリーダーにお願いし
愛鷹連峰 越前岳に行って来た。

行きの車中は雨でしたが、山神社駐車場に着く頃には止み、穏やかな青空の元、
富士山、更には北岳をはじめとする南アルプス全域を眺めながらの楽しい山行になりました。

[228] 大日ケ岳・能郷白山 (/grouse/bbs/228)

投稿者: オダマキ

投稿日: 2017年11月 8日(水)17時52分57秒 (https://my.teacup.com/inform?
http%3A%2F%2F6807.teacup.com%2Fgrouse%2Fbbs%2F228)



(/grouse/img/bbs/0000228.jpg)



(/grouse/img/bbs/0000228_2.jpg)



(/grouse/img/bbs/0000228_3.jpg)

奥飛騨の大日ケ岳に登るついでに分水嶺があるということで立ち寄りました。この場所から、北は庄川（荘川）を経て日本海へ、南は長良川を経て太平洋に別れていくという。ロマンを感じさせられました。一等三角点のある能郷白山は本巣山人連絡協議会の方々が手入れをしたり、素敵な標識を設置してくれたりしていました。山の展望と相まって心和む山行でした。

[227] 越後三山縦走 (/grouse/bbs/227)

投稿者：オダマキ

投稿日：2017年11月 8日(水)14時53分6秒 [通報](https://my.teacup.com/inform?http%3A%2F%2F6807.teacup.com%2Fgrouse%2Fbbs%2F227) (https://my.teacup.com/inform?http%3A%2F%2F6807.teacup.com%2Fgrouse%2Fbbs%2F227)



(/grouse/img/bbs/0000227.jpg)



(/grouse/img/bbs/0000227_2.jpg)



(/grouse/img/bbs/0000227_3.jpg)

八海山の八峰を越え中ノ岳へそして越後駒ヶ岳を縦走しました。八海山～中ノ岳は急登、急坂、鎖、キレット、藪漕ぎと変化に富み、気が抜けなかったけれど充実感をたっぷり味わうことができた山行でした。

« (?page=61&)	58 (?page=58&)	59 (?page=59&)	60 (?page=60&)	61 (?page=61&)
62	63 (?page=63&)	64 (?page=64&)	65 (?page=65&)	66 (?page=66&)
67 (?page=67&)	» (?page=63&)			

全**828**件の内、新着の記事から**10**件ずつ表示します。

[お知らせ \(//www.teacup.com/information\)](http://www.teacup.com/information) ・ [よくある質問\(FAQ\) \(//www.teacup.com/faq\)](http://www.teacup.com/faq) ・ [お問合せ窓口 \(//www.teacup.com/inquiry\)](http://www.teacup.com/inquiry) ・ [teacup.レンタル掲示板 \(//www.teacup.com\)](http://www.teacup.com)

© GMO Media, Inc.