

グラウス掲示板(会員専用)

(/grouse/bbs)

グラウス会員の活動を紹介する会員限定の掲示板です。

【重要】teacup. byGMOのサービス終了について (/www.teacup.com/information/view?id=243)

投稿フォームを開く

新着スレッド一覧

« (?page=67&)	64 (?page=64&)	65 (?page=65&)	66 (?page=66&)	67 (?page=67&)	68
69 (?page=69&)	70 (?page=70&)	71 (?page=71&)	72 (?page=72&)	73 (?page=73&)	
» (?page=69&)					

全828件の内、新着の記事から10件ずつ表示します。

[163] 2017年丹波川徒渉訓練 (/grouse/bbs/163)

投稿者: 沢ヤカ男

投稿日: 2017年 7月10日(月)23時54分1秒 [通報](https://my.teacup.com/inform?http%3A%2F%2F6807.teacup.com%2Fgrouse%2Fbbs%2F163) (https://my.teacup.com/inform?http%3A%2F%2F6807.teacup.com%2Fgrouse%2Fbbs%2F163)



(/grouse/img/bbs/0000163.jpg)



(/grouse/img/bbs/0000163_2.jpg)



(/grouse/img/bbs/0000163_3.jpg)

2017年7月9日

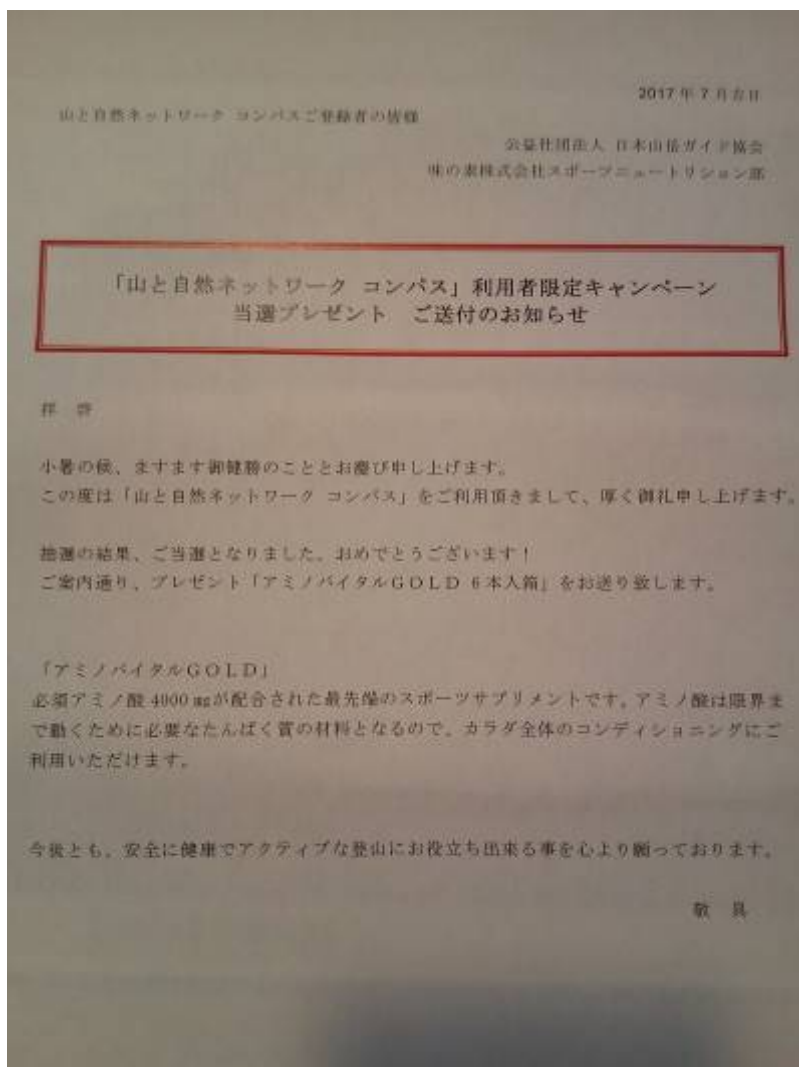
今回徒渉を含めた総合的技術水流訓練を行いました。幸運にも夏日のとなり快適な条件のもと、全員訓練メニューを一通りこなしました。今年は水が少なく、川床も浅く、激流徒渉を体験できませんでしたが、実践に近い訓練に皆さん緊張感をもって行動されました。最後にザイルで川を渡るチロリアンブリッジをセット。チロッと消防士の気分を味わっていただきました。

<http://ameblo.jp/9000224/entry-12291508775.html> (/grouse/bbs?M=JU&JUR=http%3A%2F%2Fameblo.jp%2F9000224%2Fentry-12291508775.html)


[162] コンパス (/grouse/bbs/162)

投稿者：元

投稿日：2017年 7月 8日(土)20時56分0秒 [通報](https://my.teacup.com/inform?http%3A%2F%2F6807.teacup.com%2Fgrouse%2Fbbs%2F162) (https://my.teacup.com/inform?http%3A%2F%2F6807.teacup.com%2Fgrouse%2Fbbs%2F162) [編集済](/grouse/bbs/explain/index/comm_id/162/) (/grouse/bbs/explain/index/comm_id/162/)



(/grouse/img/bbs/0000162.jpg)



(/grouse/img/bbs/0000162_2.jpg)

町田グlausでは、登山届にコンパスを活用しています。
私も早速、スマホにアプリをダウンロードし活用しています。手軽に何処でも、通勤途中でも、山行の電車の中でも登山届を出せとても便利です。
コンパスのホームページを見ていたら、アミノバイタルが30名に当たる利用者限定キャンペーンをやっていました。で応募したら何と!その30名に入りました。こんな所で運を使って良いのだろうか?
因みに、キャンペーンは続いています。

[161] 雷 (いかずち) 沢 笛吹川 (/grouse/bbs/161)

投稿者: ちょう

投稿日: 2017年 7月 8日(土)08時51分45秒 (https://my.teacup.com/inform?http%3A%2F%2F6807.teacup.com%2Fgrouse%2Fbbs%2F161)



(/grouse/img/bbs/0000161.jpg)



(/grouse/img/bbs/0000161_2.jpg)




(/grouse/img/bbs/0000161_3.jpg)

笛吹川雷沢は登攀的な滝は無く、ナメが続いている綺麗な沢でした。沢から詰め稜線までも短く、所要時間はゆっくでも5～6時間位と短いです。紅葉の時期も良さそうです。今回下山は境界尾根から林道に降りましたが、幾つか下山できる枝尾根はありそうです。林道の側面は何ヶ所か崩壊していました。

[160] 西丹沢 モロクボ沢～水晶沢 (/grouse/bbs/160)

投稿者：鈴木次女 ☒ (/grouse/bbs/mailform/index/comm_id/160/)

投稿日：2017年 7月 4日(火)13時23分52秒 (https://my.teacup.com/inform?http%3A%2F%2F6807.teacup.com%2Fgrouse%2Fbbs%2F160)



(/grouse/img/bbs/0000160.jpg)



(/grouse/img/bbs/0000160_2.jpg)



(/grouse/img/bbs/0000160_3.jpg)

滝と詰めはもちろん、アプローチも下山道も分かりやすい「丹沢の谷200ルート」本を購入。そこで沢登り初リーダーをさせていただきました。ルートをチェックし、記録を取り、リードをして、ロープを出すと頑張りましたが、高巻のトラバースで行き詰まり、師匠と交替。まだまだですね。

[159] 尾瀬植物観察会 (/grouse/bbs/159)

投稿者： ハイジ

投稿日： 2017年 7月 3日(月)20時59分15秒 (https://my.teacup.com/inform?http%3A%2F%2F6807.teacup.com%2Fgrouse%2Fbbs%2F159)



(/grouse/img/bbs/0000159.jpg)



(/grouse/img/bbs/0000159_2.jpg)



(/grouse/img/bbs/0000159_3.jpg)

恒例の尾瀬植物観察会、今年は至仏山の開山に合わせて行われました。しかし例年にな
い残雪で冬山装備でないと登れないとのこと。今回の目的は植物の観察ですから、潔く
諦め、尾瀬ヶ原ゆっくり観察会になりました。カッパを着ては脱ぎ、脱いで着るとい
う生憎のお天気でしたが、思いのほか楽しめました。中でも今年はワタスゲの大当たり
年とか。雨で湿った状態でも雪が積もったように白かったです。今週見ごろを迎えるよ
うです。訪ねてみては如何でしょうか。

[158] ヤマボウシ (/grouse/bbs/158)

投稿者： **はだのヤス**

投稿日：2017年 6月23日(金)14時56分55秒 (https://my.teacup.com/inform?
http%3A%2F%2F6807.teacup.com%2Fgrouse%2Fbbs%2F158)



(/grouse/img/bbs/0000158.jpg)

先日の降雨で、しばらく酒匂川の鮎釣りは休止。昨日は鍋割山、今日は三ノ塔、そして明日は大山を歩きます。ヤマボウシが花盛り。

[157] 登山学校 (/grouse/bbs/157)

投稿者：オダマキ

投稿日：2017年 6月21日(水)21時38分3秒 (<https://my.teacup.com/inform?http%3A%2F%2F6807.teacup.com%2Fgrouse%2Fbbs%2F157>)



(/grouse/img/bbs/0000157.jpg)



(/grouse/img/bbs/0000157_2.jpg)

登山学校の実践山行第2回目。西丹沢の権現岳から地形図に記載のない道をコンパスと地形図をにらめっこしながら道を探してながら下りました。

[156] 帝釈山～田代山 (/grouse/bbs/156)

投稿者：オダマキ

投稿日：2017年 6月21日(水)21時25分11秒 [通報](https://my.teacup.com/inform?http%3A%2F%2F6807.teacup.com%2Fgrouse%2Fbbs%2F156) (https://my.teacup.com/inform?http%3A%2F%2F6807.teacup.com%2Fgrouse%2Fbbs%2F156)



(/grouse/img/bbs/0000156.jpg)



(/grouse/img/bbs/0000156_2.jpg)

オサバ祭りを行っている帝釈山～田代山へ行ってきました。帝釈山からは燧ヶ岳～会津駒ヶ岳～三岩岳の大展望。田代山は山上湿原。チングルマ、ワタスゲ、タテヤマリンドウがの花々が眼を楽しませてくれました。

[155] 丹沢 小川谷廊下遡行 (/grouse/bbs/155)

投稿者：ttmm

投稿日：2017年 6月21日(水)16時00分35秒 [通報](https://my.teacup.com/inform?http%3A%2F%2F6807.teacup.com%2Fgrouse%2Fbbs%2F155) (https://my.teacup.com/inform?http%3A%2F%2F6807.teacup.com%2Fgrouse%2Fbbs%2F155)



(/grouse/img/bbs/0000155.jpg)



(/grouse/img/bbs/0000155_2.jpg)



(/grouse/img/bbs/0000155_3.jpg)

玄倉にゲートができたため車が入れなくなり、遡行地点まで歩く時間が1時間くらい伸びましたが特に問題はありませんでした。
水量が少なく遡行しやすくおおいに楽しみました。
年間を通して行きたい美しい小川谷です。

[154] 鬼首 保呂内沢西ノ股沢 (/grouse/bbs/154)

投稿者： 沢ヤカ男

投稿日：2017年 6月19日(月)20時13分11秒 [通報](https://my.teacup.com/inform?http%3A%2F%2F6807.teacup.com%2Fgrouse%2Fbbs%2F154) (https://my.teacup.com/inform?http%3A%2F%2F6807.teacup.com%2Fgrouse%2Fbbs%2F154)



(/grouse/img/bbs/0000154.jpg)



(/grouse/img/bbs/0000154_2.jpg)



(/grouse/img/bbs/0000154_3.jpg)

2017年6月16日～18日

金曜日夜行バスで東京を立ち、秋田宮城県境の地へ。山猫森に端を発し、急峻なスラブ地形を一気に駆け下り、美人過ぎるブナ森を作りだした保呂内沢に足を向けました。メンバーの協力と天気に恵まれ、二日目難度アップするスラブ帯も何とか遡行できました。総勢9人の大所帯ともなると、テン場での盛り上がりは最高潮。焚火に釣果の一品も追加。みなみな持ち寄ったお酒とおつまみに酔いしれ、夜は更けていきました。帰路はエイト環を放す時間もないほどの連続懸垂下降を経験され、雪国の沢の洗礼を受けた一本だったのではないのでしょうか。

<http://ameblo.jp/9000224/entry-12285051484.html> (/grouse/bbs?M=JU&JUR=http%3A%2F%2Fameblo.jp%2F9000224%2Fentry-12285051484.html)

« (?page=67&)	64 (?page=64&)	65 (?page=65&)	66 (?page=66&)	67 (?page=67&)
68	69 (?page=69&)	70 (?page=70&)	71 (?page=71&)	72 (?page=72&)
73 (?page=73&)	» (?page=69&)			

全828件の内、新着の記事から10件ずつ表示します。