

# グラウス掲示板(会員専用)

(/grouse/bbs)

グラウス会員の活動を紹介する会員限定の掲示板です。

【重要】teacup. byGMOのサービス終了について (//www.teacup.com/information/view?id=243)

投稿フォームを開く

新着スレッド一覧

« (?page=65&)	62 (?page=62&)	63 (?page=63&)	64 (?page=64&)	65 (?page=65&)	66
67 (?page=67&)	68 (?page=68&)	69 (?page=69&)	70 (?page=70&)	71 (?page=71&)	
» (?page=67&)					

全828件の内、新着の記事から10件ずつ表示します。


## [188] 表銀座縦走から槍ヶ岳へ (/grouse/bbs/188)

投稿者: yoko2

投稿日: 2017年 9月 7日(木)18時19分17秒 [通報](https://my.teacup.com/inform?http%3A%2F%2F6807.teacup.com%2Fgrouse%2Fbbs%2F188) (https://my.teacup.com/inform?http%3A%2F%2F6807.teacup.com%2Fgrouse%2Fbbs%2F188)



(/grouse/img/bbs/0000188.jpg)



(/grouse/img/bbs/0000188\_2.jpg)



中房温泉から入山し、急登の合戦尾根～大天井岳～西岳～槍ヶ岳～上高地と北アルプスの人気の王道をぐるっと歩いてきました。合戦尾根はさすが人気のハイキングコースで沢山の登山者にすれ違いながら、燕山荘で先ず1泊。その後は今回の目標の一つ表銀座縦走、白ザレの登山道斜面にはまだたくさんのコマクサが群生し、更にあちこちに夏の終わりを告げるお花畑が。。。上り詰めた大天井岳(2922m)からは360度の北アルプスの展望と遠く富士山も眺められて1時間以上もの休憩。大天荘の前庭では雷鳥のファミリー&ホシガラス、イワヒバリまでが歓迎してくれたようです。彼らに別れを告げて喜作新道からヒュッテ西岳で2泊目。西岳頂上からは穂高連峰・涸沢カールの残雪、槍ヶ岳から高瀬ダム、後立山連峰とこれまた素晴らしい眺望。3日目はヒュッテ西岳より朝焼けとご来光を拝んで、いよいよ槍ヶ岳を目指して早朝発。ハシゴやクサリ場の続く東鎌尾根の水俣乗越では5年ほど前、北鎌尾根を目指しながら敗退してしまったルートを目で追いながらちょっと感慨に浸り、後は青空をバックに聳え立つ槍ヶ岳へ登り詰めました。平日ながら記念撮影とハシゴ・岩場の渋滞があったものの、順調にクリア。翌日天候が崩れる予報のため、ヒュッテ大槍でワインで乾杯！の計画を変更して一気に横尾山荘まで下山してお風呂に入り暖かい布団で3泊目。4日目にして朝からの降雨に濡れながら上高地に下山しました。今回は女性二人だけの3泊4日の小屋泊の縦走でしたが、ほとんどを素泊まり・自炊とし、それでも荷物は軽量化して良く登り、良く下りました。素晴らしい天候と眺望に恵まれ、予想以上に咲き競う晩夏のお花畑、山中で出会った他のパーティーの方々との会話等々、思い出に残る山行となりました。

---

## [187] 西丹沢 箱根屋沢 (/grouse/bbs/187)

投稿者： ちょう

投稿日：2017年 9月 4日(月)10時22分34秒  (https://my.teacup.com/inform?http%3A%2F%2F6807.teacup.com%2Fgrouse%2Fbbs%2F187)





(/grouse/img/bbs/0000187.jpg)



(/grouse/img/bbs/0000187\_2.jpg)





(/grouse/img/bbs/0000187\_3.jpg)

登攀系の箱根屋沢に行ってきました。県道からすぐに沢に入り、距離は短いですが登攀的な滝が幾つかあります。水量も少なく岩もしっかりしています。1.5mの垂瀑では右のクラック沿いをアブミ登りで遊びました。下降は同沢を何回か懸垂して下山。登攀好きな人には楽しめる沢です。

---

## [186] 荒沢岳 十字峡からの大縦走 (/grouse/bbs/186)

投稿者： のんころ

投稿日：2017年 9月 3日(日)13時01分25秒  (https://my.teacup.com/inform?http%3A%2F%2F6807.teacup.com%2Fgrouse%2Fbbs%2F186)



(/grouse/img/bbs/0000186.jpg)



(/grouse/img/bbs/0000186\_2.jpg)



(/grouse/img/bbs/0000186\_3.jpg)

裏越後三山の一つ、荒沢岳に行ってきました。初日は十字峡をスタート。雨上がりの蒸し暑さの中、約5時間の激登り。何を好んで、こんな所を歩いているのか??しかし、稜線に飛び出し、のびのびと広がるたおやかな山並みを眺めると幸せな気持ちでいっぱいになりました。が、はるか遠くに見えるところが目指す荒沢岳だと知った時「えっ!あんなところまで行けるの?」と愕然としました。丹後山避難小屋は私達3人の貸切で快適な一夜を過ごしました。翌朝はヘッドランプをつけて出発。いくつものピークを越え、長い長い稜線歩きが続きました。歩くこと7時間半、ようやく荒沢岳の山頂に着くまで誰にも会わない静かな山行でした。さて、荒沢岳からの下山路は鎖、梯子がこれでもか、と続く急峻な岩場の急降下の連続(鎖や梯子があるところはまだ、安心)。足元が崩れかけたトラバース。前日の朝までの大雨の影響か、そこを水が流れ…。出発から13時間、ようやく銀山平に辿り着いたのでした。激登り、気持ちの良い稜線歩き、そしてスリル満点の急降下、と2日間で変化に富んだ山歩きを満喫してきました。

---

## [183] 南アルプス・めざせ大沢岳 (/grouse/bbs/183)

投稿者: ちょう

投稿日: 2017年 8月31日(木)15時54分48秒  (https://my.teacup.com/inform?http%3A%2F%2F6807.teacup.com%2Fgrouse%2Fbbs%2F183)



(/grouse/img/bbs/0000183.jpg)





(/grouse/img/bbs/0000183\_2.jpg)



(/grouse/img/bbs/0000183\_3.jpg)

南アルプス縦走路でもほとんどの登山者がバイパスしてしまう大沢岳。今回は聖岳から大沢岳経由で赤石岳東尾根を下山しました。残念ながら大沢岳山頂では展望は望めなく真っ白でした。2日間で雷鳥には12羽出会い、天候の悪いのに納得。まだ花は沢山咲いていたのは慰めか。小屋では宿泊者とダルマストーブを囲み談笑。もちろんトンカツ夕食、フルーツポンチは食べました。展望良ければ兎岳～大沢岳の稜線歩きは嵌りますよ。

---

## [182] 残念！葛根田川・大深沢ならず...でもグルメツアー！ (/grouse/bbs/182)

投稿者：鈴木三女

🕒 投稿日：2017年 8月29日(火)01時14分5秒 [通報](https://my.teacup.com/inform?) (https://my.teacup.com/inform?)

<http%3A%2F%2F6807.teacup.com%2Fgrouse%2Fbbs%2F182> [編集済](/grouse/bbs/explain/index/comm_id/182/) (/grouse/bbs/explain/index/comm\_id/182/)



(/grouse/img/bbs/0000182.jpg)



(/grouse/img/bbs/0000182\_2.jpg)





(/grouse/img/bbs/0000182\_3.jpg)

8月24日夜発、25～27で葛根田川・大深沢へ行きました...が、出発前日に降った雨の影響で葛根田川の遡行は中止に。

ならば、大深沢方面に向かおうとするも、道路が雨の影響で状態が悪く通行止め。しょうがないので、松川温泉からの登山道から大深沢へ向かおうとしましたが、翌日、八瀬森山荘に向かっている途中で雨に降られ完全に沢に入るのはあきらめました。大深山荘に2泊して松川温泉に下山となりました。

が、しかし！

Sシェフのご飯のおいしいこと！

2日間山で素敵な食事にありつけました！

大深山荘は綺麗だし快適に過ごせました。

帰りはじゃじゃ麺発祥のお店でじゃじゃ麺を食べることができ、素敵なグルメツアーとなりました(^o^)


来年こそは...！

---

## [181] 北アルプス 唐松岳 (/grouse/bbs/181)

投稿者：ま\*さ\*

投稿日：2017年 8月24日(木)20時58分35秒 [通報](https://my.teacup.com/inform?http%3A%2F%2F6807.teacup.com%2Fgrouse%2Fbbs%2F181) (https://my.teacup.com/inform?http%3A%2F%2F6807.teacup.com%2Fgrouse%2Fbbs%2F181)



(/grouse/img/bbs/0000181.jpg)





(/grouse/img/bbs/0000181\_2.jpg)



(/grouse/img/bbs/0000181\_3.jpg)

天気が心配されましたが、予報で雨雲は唐松岳をうまい具合に避けていたので、思い切って8/20-21で唐松岳に行って来ました。  
唐松岳頂上山荘に泊まるゆっくり山行。  
夕刻に美しい雲海と夕日が見れました。  
朝日を期待したピークは真っ白でしたが、雷鳥の親子3羽にもあえたし、雨にも降られず楽し2日間でした。

---

## [179] 剣沢～黒四ダム (/grouse/bbs/179)

投稿者: K子

投稿日: 2017年 8月19日(土)16時47分38秒 [通報](https://my.teacup.com/inform?http%3A%2F%2F6807.teacup.com%2Fgrouse%2Fbbs%2F179) (https://my.teacup.com/inform?http%3A%2F%2F6807.teacup.com%2Fgrouse%2Fbbs%2F179) [編集済](/grouse/bbs/explain/index/comm_id/179/) (/grouse/bbs/explain/index/comm\_id/179/)




(/grouse/img/bbs/0000179.jpg)



(/grouse/img/bbs/0000179\_2.jpg)





(/grouse/img/bbs/0000179\_3.jpg)

劔岳八ツ峰の予定でしたが雨で変更し平蔵谷雪渓へ行ってみました。山頂は雲の中、吹き降りてくる冷氣と雨で途中までとしましたが源次郎尾根を目の当たりにし感動でした。下山日は唯一の晴れ、真砂沢～黒四ダムへ、ハシゴ谷乗越からの劔岳と八ツ峰の勇姿は最高でした。長い沢下降はツライですが黒部川の壮大な景観に全てが吹き飛び癒やされました。

---

## [177] 劔岳 (/grouse/bbs/177)

投稿者：鈴木次女 ☒ (/grouse/bbs/mailform/index/comm\_id/177/)

投稿日：2017年 8月 8日(火)08時18分31秒  (https://my.teacup.com/inform?http%3A%2F%2F6807.teacup.com%2Fgrouse%2Fbbs%2F177)



(/grouse/img/bbs/0000177.jpg)



(/grouse/img/bbs/0000177\_2.jpg)



(/grouse/img/bbs/0000177\_3.jpg)

劔沢にテントを張りましたが、台風前の不安定な天気のため、劔岳だけ登り、台風直撃の前に下山しました。それでも、雨の合間に登れた劔岳は、面白く、景色も良かったです。

---

## [176] 丹沢 沖ビリ沢下降～縦ノ木沢遡行 (/grouse/bbs/176)

投稿者：鈴木次女 ☒ (/grouse/bbs/mailform/index/comm\_id/176/)

投稿日：2017年 8月 1日(火)10時31分37秒  (https://my.teacup.com/inform?http%3A%2F%2F6807.teacup.com%2Fgrouse%2Fbbs%2F176)





(/grouse/img/bbs/0000176.jpg)



(/grouse/img/bbs/0000176\_2.jpg)



(/grouse/img/bbs/0000176\_3.jpg)

沖ビリ沢も縦ノ木沢もナメ！ナメ！ナメ滝！ちょっとゴーロと一箇所だけゴルジュもあるけど、やっぱり綺麗なナメナメで、最後にササ藪の詰めです。

---

## [175] 奥多摩 矢沢軍刀利沢 (/grouse/bbs/175)

投稿者： 沢ヤカ男

投稿日：2017年 7月30日(日)01時47分4秒 [通報](https://my.teacup.com/inform?) (https://my.teacup.com/inform?)

<http%3A%2F%2F6807.teacup.com%2Fgrouse%2Fbbs%2F175> [編集済](/grouse/bbs/explain/index/comm_id/175/) (/grouse/bbs/explain/index/comm\_id/175/)





(/grouse/img/bbs/0000175.jpg)



(/grouse/img/bbs/0000175\_2.jpg)



(/grouse/img/bbs/0000175\_3.jpg)

2017年7月29日

某山岳会の方々が軍刀利沢（ぐんだりさわ）の計画をあげられたので、久しぶりにご一緒させていただき、交流を深めることができました。7月中旬のぎっくり腰発症からほぼ2週間が経過。8月のロング遡行を控えており、腰の調子の確認も兼ねての遡行となりました。蒸し暑い一日で、汗がひたすら吹き出す環境でした。体はギュギュっとしぼれたか？

<http://ameblo.jp/9000224/entry-12297035384.html> (/grouse/bbs?M=JU&JUR=http%3A%2F%2Fameblo.jp%2F9000224%2Fentry-12297035384.html)

---



« (?page=65&)	62 (?page=62&)	63 (?page=63&)	64 (?page=64&)	65 (?page=65&)
66	67 (?page=67&)	68 (?page=68&)	69 (?page=69&)	70 (?page=70&)
71 (?page=71&)	» (?page=67&)			

全**828**件の内、新着の記事から**10**件ずつ表示します。

---

[お知らせ \(//www.teacup.com/information\)](http://www.teacup.com/information) ・ [よくある質問\(FAQ\) \(//www.teacup.com/faq\)](http://www.teacup.com/faq) ・ [お問合せ窓口 \(//www.teacup.com/inquiry\)](http://www.teacup.com/inquiry) ・ [teacup.レンタル掲示板 \(//www.teacup.com\)](http://www.teacup.com)

© GMO Media, Inc.